

Филиал ФГБУ «ФКП Росреестра» по Москве

(полное наименование органа регистрации прав)

Раздел 1

Выписка из Единого государственного реестра недвижимости об основных характеристиках и зарегистрированных правах на объект недвижимости

Сведения об основных характеристиках объекта недвижимости

На основании запроса от 25.12.2018 г., поступившего на рассмотрение 25.12.2018 г., сообщаем, что согласно записям Единого государственного реестра недвижимости:

Земельный участок			
<small>(вид объекта недвижимости)</small>			
Лист № _____	Раздела 1	Всего листов раздела 1 : _____	Всего разделов: _____
27.12.2018 № 77/100/042/2018-8256			
Кадастровый номер:		77:07:0005005:27	

Номер кадастрового квартала:	77:07:0005005
Дата присвоения кадастрового номера:	01.01.2007
Ранее присвоенный государственный учетный номер:	данные отсутствуют
Адрес:	установлено относительно ориентира, расположенного в границах участка. Почтовый адрес ориентира: г Москва, ул Большая Филевская, вл 29
Площадь:	9873 кв. м
Кадастровая стоимость, руб.:	299793151.35
Кадастровые номера расположенных в пределах земельного участка объектов недвижимости:	77:07:0005005:5596, 77:07:0005005:4735, 77:07:0005005:1055
Категория земель:	Земли населённых пунктов
Виды разрешенного использования:	ПОД ЭКСПЛУАТАЦИЮ ЗДАНИЯ ДЕТСКОЙ МУЗЫКАЛЬНОЙ ШКОЛЫ
Статус записи об объекте недвижимости:	Сведения об объекте недвижимости имеют статус "актуальные, ранее учтенные"
Особые отметки:	Граница земельного участка не установлена в соответствии с требованиями земельного законодательства.
Получатель выписки:	Маневский Александр Юрьевич, от имени представляемого по доверенности: Государственное бюджетное учреждение дополнительного образования города Москвы "Московская городская детская музыкальная школа имени Гнесиных"

Ведущий инженер		Маркова Е.Г.
<small>(полное наименование должности)</small>	<small>(подпись)</small>	<small>(инициалы, фамилия)</small>



Выписка из Единого государственного реестра недвижимости об основных характеристиках и зарегистрированных правах на объект недвижимости

Сведения о зарегистрированных правах на объект недвижимости

Земельный участок			
(вид объекта недвижимости)			
Лист № <u> </u> Раздела <u>2</u>	Всего листов раздела <u>2</u> : <u> </u>	Всего разделов: <u> </u>	Всего листов выписки: <u> </u>
27.12.2018 № 77/100/042/2018-8256			
Кадастровый номер:		77:07:0005005:27	

1. Правообладатель (правообладатели):	1.1. Государственное бюджетное образовательное учреждение дополнительного образования детей города Москвы "Московская городская детская музыкальная школа имени Гнесиных", ИНН: 7730118939, ОГРН: 1037739015390
2. Вид, номер и дата государственной регистрации права:	2.1. Постоянное (бессрочное) пользование, № 77-01/06-218/2001-4824 от 09.10.2001
3. Документы-основания:	3.1. сведения не предоставляются
4. Ограничение прав и обременение объекта недвижимости:	не зарегистрировано
1. Правообладатель (правообладатели):	1.2. город Москва
2. Вид, номер и дата государственной регистрации права:	2.2. Собственность, № 77-77-14/008/2008-729 от 03.07.2008
3. Документы-основания:	3.2. сведения не предоставляются
4. Ограничение прав и обременение объекта недвижимости:	не зарегистрировано
5. Сведения о наличии решения об изъятии объекта недвижимости для государственных и муниципальных нужд:	данные отсутствуют
6. Сведения об осуществлении государственной регистрации прав без необходимого в силу закона согласия третьего лица, органа:	данные отсутствуют

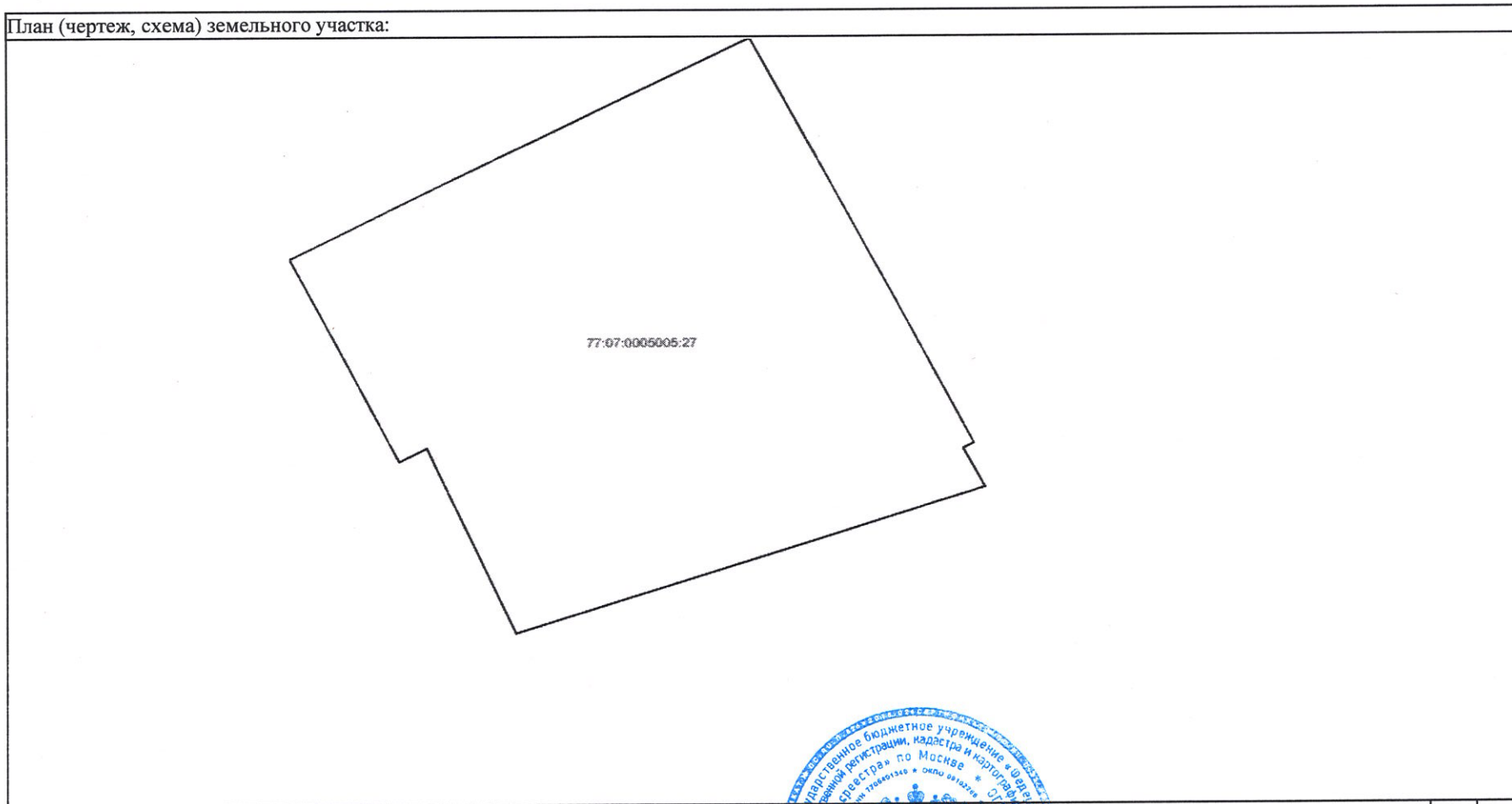
Ведущий инженер		Маркова Е.Г.
(полное наименование должности)	(подпись)	(инициалы, фамилия)



Выписка из Единого государственного реестра недвижимости об основных характеристиках и зарегистрированных правах на объект недвижимости

Описание местоположения земельного участка

Земельный участок			
(вид объекта недвижимости)			
Лист № <u> </u> Раздела <u>3</u>	Всего листов раздела <u>3</u> : <u> </u>	Всего разделов: <u> </u>	Всего листов выписки: <u> </u>
27.12.2018 № 77/100/042/2018-8256			
Кадастровый номер:		77:07:0005005:27	



Масштаб 1:	Условные обозначения:		
------------	-----------------------	--	--

Ведущий инженер		Маркова Е.Г.
(полное наименование должности)		(инициалы, фамилия)

М.П.



Филиал федерального государственного бюджетного учреждения «Федеральная кадастровая палата Федеральной службы государственной регистрации, кадастра и картографии» по Москве

полное наименование органа регистрации прав

Выписка из Единого государственного реестра недвижимости об объекте недвижимости

Сведения о характеристиках объекта недвижимости

На основании запроса от 23.11.2022, поступившего на рассмотрение 23.11.2022, сообщаем, что согласно записям Единого государственного реестра недвижимости:

Раздел 1 Лист 1

Здание
вид объекта недвижимости

Лист № 1 раздела 1	Всего листов раздела 1: 2	Всего разделов: 6	Всего листов выписки: 16
--------------------	---------------------------	-------------------	--------------------------

23.11.2022г. № КУВИ-001/2022-208066538	
Кадастровый номер:	77:07:0005005:1055
Номер кадастрового квартала:	77:07:0005005
Дата присвоения кадастрового номера:	27.05.2012

Ранее присвоенный государственный учетный номер:	Инвентарный номер 900/10; Условный номер 130369; Условный номер 2127885 13.02.1992 ГУП МосгорБТИ
Адрес:	Российская Федерация, город Москва, вн.тер.г. муниципальный округ Филевский парк, улица Большая Филёвская, дом 29
Площадь:	3532.4
Назначение:	Нежилое
Наименование:	нежилое здание
Количество этажей, в том числе подземных этажей:	4, в том числе подземных 0
Материал наружных стен:	Кирпичные
Год ввода в эксплуатацию по завершении строительства:	1934
Год завершения строительства:	1934
Кадастровая стоимость, руб.:	110625230.52
Кадастровые номера иных объектов недвижимости, в пределах которых расположен объект недвижимости:	77:07:0005005:27
Кадастровые номера помещений, машино-мест, расположенных в здании или сооружении:	77:07:0005005:3925, 77:07:0005005:3926, 77:07:0005005:3927, 77:07:0005005:3928, 77:07:0005005:3929, 77:07:0005005:3930, 77:07:0005005:3931
Кадастровые номера объектов недвижимости, из которых образован объект недвижимости:	данные отсутствуют
Кадастровые номера образованных объектов недвижимости:	данные отсутствуют
Сведения о включении объекта недвижимости в состав предприятия как имущественного комплекса:	данные отсутствуют
Сведения о включении объекта недвижимости в состав единого недвижимого комплекса:	данные отсутствуют

 ДОКУМЕНТ ПОДПИСАН ЭЛЕКТРОННОЙ ПОДПИСЬЮ Сертификат: 64575127400433833109200328139839306360 Владелец: ФЕДЕРАЛЬНАЯ СЛУЖБА ГОСУДАРСТВЕННОЙ РЕГИСТРАЦИИ, КАДАСТРА И КАРТОГРАФИИ Действителен: с 17.05.2022 по 10.08.2023

полное наименование должности	инициалы, фамилия
-------------------------------	-------------------

Здание			
вид объекта недвижимости			
Лист № 2 раздела 1	Всего листов раздела 1: 2	Всего разделов: 6	Всего листов выписки: 16
23.11.2022г. № КУВИ-001/2022-208066538			
Кадастровый номер:		77:07:0005005:1055	
Виды разрешенного использования:		данные отсутствуют	
Сведения о включении объекта недвижимости в реестр объектов культурного наследия:		данные отсутствуют	
Сведения о кадастровом инженере:		данные отсутствуют	
Статус записи об объекте недвижимости:		Сведения об объекте недвижимости имеют статус "актуальные, ранее учтенные"	
Особые отметки:		Сведения, необходимые для заполнения раздела: 6 - Сведения о частях объекта недвижимости, отсутствуют.	
Получатель выписки:		Литвинчук Геннадий Анатольевич, действующий(ая) на основании документа "" Департамент городского имущества города Москвы	

полное наименование должности		ДОКУМЕНТ ПОДПИСАН	инициалы, фамилия
		ЭЛЕКТРОННОЙ ПОДПИСЬЮ	
	Сертификат: 64575127400433833109200328139839306360		
	Владелец: ФЕДЕРАЛЬНАЯ СЛУЖБА ГОСУДАРСТВЕННОЙ		
	РЕГИСТРАЦИИ, КАДАСТРА И КАРТОГРАФИИ		
	Действителен: с 17.05.2022 по 10.08.2023		

Выписка из Единого государственного реестра недвижимости об объекте недвижимости
Сведения о зарегистрированных правах

Здание			
вид объекта недвижимости			
Лист № 1 раздела 2	Всего листов раздела 2: 2	Всего разделов: 6	Всего листов выписки: 16
23.11.2022г. № КУВИ-001/2022-208066538			
Кадастровый номер:		77:07:0005005:1055	
1	Правообладатель (правообладатели):	1.1	город Москва
2	Вид, номер, дата и время государственной регистрации права:	2.1	Собственность 77:07:0005005:1055-77/007/2018-1 31.10.2018 20:00:18
3	Сведения об осуществлении государственной регистрации сделки, права без необходимого в силу закона согласия третьего лица, органа:	3.1	данные отсутствуют
4	Ограничение прав и обременение объекта недвижимости:	не зарегистрировано	
1	Правообладатель (правообладатели):	1.2	Государственное бюджетное образовательное учреждение дополнительного образования детей города Москвы "Московская городская детская музыкальная школа имени Гнесиных", ИНН: 7730118939, ОГРН: 1037739015390
2	Вид, номер, дата и время государственной регистрации права:	2.2	Оперативное управление 77-01/06-003/2001-1643 03.07.2001 00:00:00
3	Сведения об осуществлении государственной регистрации сделки, права без необходимого в силу закона согласия третьего лица, органа:	3.2	данные отсутствуют
4	Ограничение прав и обременение объекта недвижимости:	не зарегистрировано	
5	Договоры участия в долевом строительстве:	не зарегистрировано	
6	Заявленные в судебном порядке права требования:	данные отсутствуют	
7	Сведения о возражении в отношении зарегистрированного права:	данные отсутствуют	
8	Сведения о наличии решения об изъятии объекта недвижимости для государственных и муниципальных нужд:	данные отсутствуют	
9	Сведения о невозможности государственной регистрации без личного участия правообладателя или его законного представителя:	данные отсутствуют	



ДОКУМЕНТ ПОДПИСАН
ЭЛЕКТРОННОЙ ПОДПИСЬЮ

Сертификат: 64575127400433833109200328139839306360

Владелец: ФЕДЕРАЛЬНАЯ СЛУЖБА ГОСУДАРСТВЕННОЙ
РЕГИСТРАЦИИ, КАДАСТРА И КАРТОГРАФИИ
Действителен: с 17.05.2022 по 10.08.2023

полное наименование должности

инициалы, фамилия

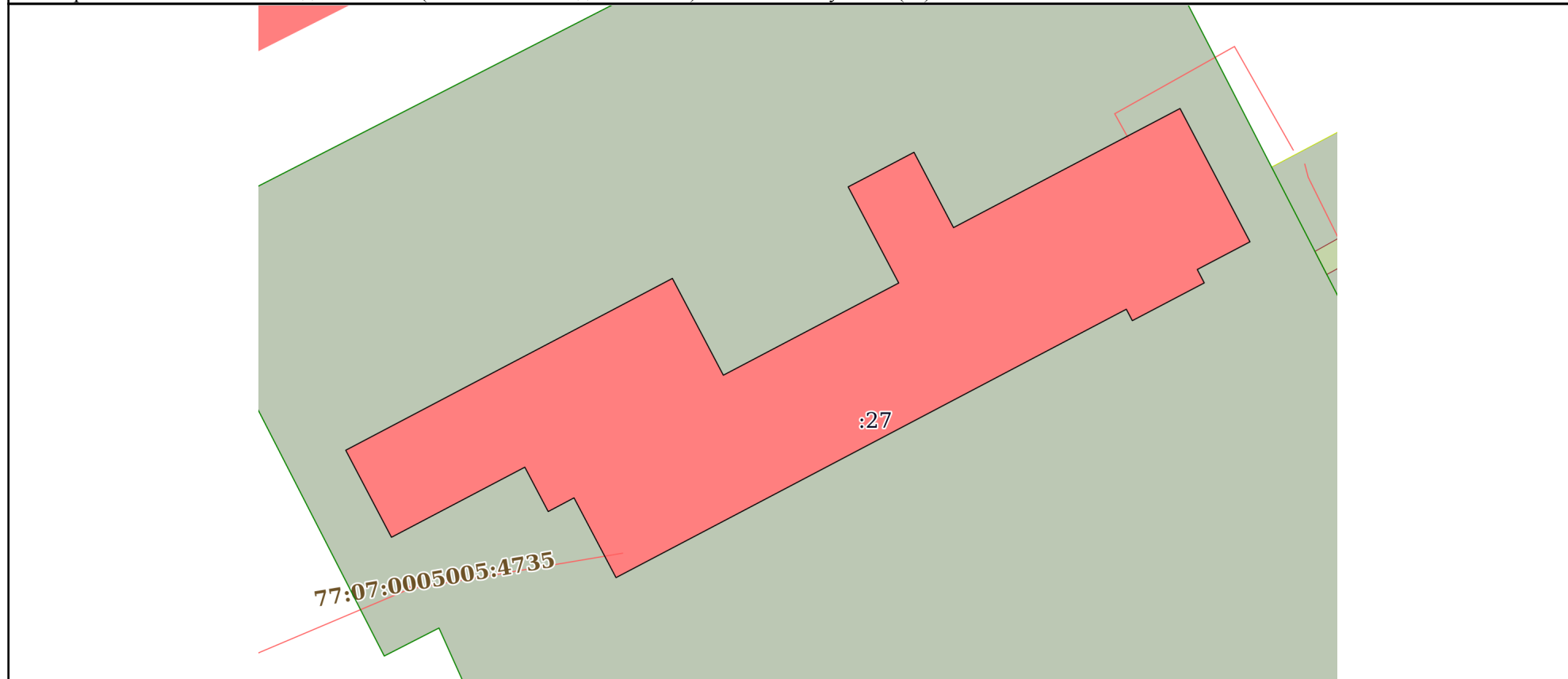
Здание			
вид объекта недвижимости			
Лист № 2 раздела 2	Всего листов раздела 2: 2	Всего разделов: 6	Всего листов выписки: 16
23.11.2022г. № КУВИ-001/2022-208066538			
Кадастровый номер:		77:07:0005005:1055	
10	Правопритязания и сведения о наличии поступивших, но не рассмотренных заявлений о проведении государственной регистрации права (перехода, прекращения права), ограничения права или обременения объекта недвижимости, сделки в отношении объекта недвижимости:	отсутствуют	

полное наименование должности	 ДОКУМЕНТ ПОДПИСАН ЭЛЕКТРОННОЙ ПОДПИСЬЮ Сертификат: 64575127400433833109200328139839306360 Владелец: ФЕДЕРАЛЬНАЯ СЛУЖБА ГОСУДАРСТВЕННОЙ РЕГИСТРАЦИИ, КАДАСТРА И КАРТОГРАФИИ Действителен: с 17.05.2022 по 10.08.2023	инициалы, фамилия
-------------------------------	---	-------------------

Выписка из Единого государственного реестра недвижимости об объекте недвижимости
Описание местоположения объекта недвижимости

Здание			
вид объекта недвижимости			
Лист № 1 раздела 5	Всего листов раздела 5: 1	Всего разделов: 6	Всего листов выписки: 16
23.11.2022г. № КУВИ-001/2022-208066538			
Кадастровый номер:		77:07:0005005:1055	

Схема расположения объекта недвижимости (части объекта недвижимости) на земельном участке(ах)



Масштаб 1:600	Условные обозначения:		
---------------	-----------------------	--	--

полное наименование должности	 <p>ДОКУМЕНТ ПОДПИСАН ЭЛЕКТРОННОЙ ПОДПИСЬЮ</p>	инициалы, фамилия
	<p>Сертификат: 64575127400433833109200328139839306360 Владелец: ФЕДЕРАЛЬНАЯ СЛУЖБА ГОСУДАРСТВЕННОЙ РЕГИСТРАЦИИ, КАДАСТРА И КАРТОГРАФИИ Действителен: с 17.05.2022 по 10.08.2023</p>	

Выписка из Единого государственного реестра недвижимости об объекте недвижимости
Описание местоположения объекта недвижимости

Здание			
вид объекта недвижимости			
Лист № 1 раздела 5.1	Всего листов раздела 5.1: 3	Всего разделов: 6	Всего листов выписки: 16
23.11.2022г. № КУВИ-001/2022-208066538			
Кадастровый номер:		77:07:0005005:1055	

1. Сведения о координатах характерных точек контура объекта недвижимости						
Система координат ПМСК Москвы						
Номер точки	Координаты, м		Радиус, м	Средняя квадратическая погрешность определения координат характерных точек контура, м	Глубина, высота, м	
	X	Y			H1	H2
1	2	3	4	5	6	7
1	8578.57	-740.09	-	-	данные отсутствуют	данные отсутствуют
2	8587.07	-723.93	-	-	данные отсутствуют	данные отсутствуют
3	8592.61	-713.38	-	-	данные отсутствуют	данные отсутствуют
4	8594.77	-709.28	-	-	данные отсутствуют	данные отсутствуют
5	8596	-706.95	-	-	данные отсутствуют	данные отсутствуют
6	8592.7	-705.21	-	-	данные отсутствуют	данные отсутствуют
7	8586.18	-701.78	-	-	данные отсутствуют	данные отсутствуют
8	8595.53	-683.99	-	-	данные отсутствуют	данные отсутствуют
9	8605.28	-689.12	-	-	данные отсутствуют	данные отсутствуют
10	8606.34	-687.09	-	-	данные отсутствуют	данные отсутствуют
11	8608.79	-682.44	-	-	данные отсутствуют	данные отсутствуют
12	8601.15	-678.43	-	-	данные отсутствуют	данные отсутствуют



ДОКУМЕНТ ПОДПИСАН
ЭЛЕКТРОННОЙ ПОДПИСЬЮ

Сертификат: 64575127400433833109200328139839306360

Владелец: ФЕДЕРАЛЬНАЯ СЛУЖБА ГОСУДАРСТВЕННОЙ
РЕГИСТРАЦИИ, КАДАСТРА И КАРТОГРАФИИ
Действителен: с 17.05.2022 по 10.08.2023

полное наименование должности

инициалы, фамилия

Здание			
вид объекта недвижимости			
Лист № 2 раздела 5.1	Всего листов раздела 5.1: 3	Всего разделов: 6	Всего листов выписки: 16

23.11.2022г. № КУВИ-001/2022-208066538

Кадастровый номер: 77:07:0005005:1055

13	8606.58	-668.1	-	-	данные отсутствуют	данные отсутствуют
14	8613.23	-655.45	-	-	данные отсутствуют	данные отсутствуют
15	8607.72	-652.56	-	-	данные отсутствуют	данные отсутствуют
16	8599.71	-648.35	-	-	данные отсутствуют	данные отсутствуют
17	8596.9	-653.7	-	-	данные отсутствуют	данные отсутствуют
18	8595.54	-652.99	-	-	данные отсутствуют	данные отсутствуют
19	8591.71	-660.29	-	-	данные отсутствуют	данные отсутствуют
20	8592.87	-660.9	-	-	данные отсутствуют	данные отсутствуют
21	8572.3	-700.01	-	-	данные отсутствуют	данные отсутствуют
22	8565.65	-712.67	-	-	данные отсутствуют	данные отсутствуют
23	8573.74	-716.93	-	-	данные отсутствуют	данные отсутствуют
24	8572.35	-719.55	-	-	данные отсутствуют	данные отсутствуют
25	8576.85	-721.92	-	-	данные отсутствуют	данные отсутствуют
26	8569.74	-735.45	-	-	данные отсутствуют	данные отсутствуют
1	8578.57	-740.09	-	-	данные отсутствуют	данные отсутствуют

2. Сведения о предельных высоте и глубине конструктивных элементов объекта недвижимости

Предельная глубина конструктивных элементов объекта недвижимости, м	данные отсутствуют
Предельная высота конструктивных элементов объекта недвижимости, м	данные отсутствуют



ДОКУМЕНТ ПОДПИСАН
ЭЛЕКТРОННОЙ ПОДПИСЬЮ

Сертификат: 64575127400433833109200328139839306360

Владелец: ФЕДЕРАЛЬНАЯ СЛУЖБА ГОСУДАРСТВЕННОЙ

РЕГИСТРАЦИИ, КАДАСТРА И КАРТОГРАФИИ

Действителен: с 17.05.2022 по 10.08.2023

полное наименование должности

инициалы, фамилия

Здание			
вид объекта недвижимости			
Лист № 3 раздела 5.1	Всего листов раздела 5.1: 3	Всего разделов: 6	Всего листов выписки: 16

23.11.2022г. № КУВИ-001/2022-208066538

Кадастровый номер: 77:07:0005005:1055

3. Сведения о характерных точках пересечения контура объекта недвижимости с контуром (контурами) иных зданий, сооружений, объектов незавершенного строительства

Система координат ПМСК Москвы

Номера характерных точек контура	Координаты, м		Средняя квадратическая погрешность определения координат характерных точек контура, м	Глубина, высота, м		Кадастровые номера иных объектов недвижимости, с контурами которых пересекается контур данного объекта недвижимости
	X	Y		H1	H2	
1	2	3	4	5	6	7
данные отсутствуют	данные отсутствуют	данные отсутствуют	данные отсутствуют	данные отсутствуют	данные отсутствуют	данные отсутствуют



ДОКУМЕНТ ПОДПИСАН
ЭЛЕКТРОННОЙ ПОДПИСЬЮ

Сертификат: 64575127400433833109200328139839306360

Владелец: ФЕДЕРАЛЬНАЯ СЛУЖБА ГОСУДАРСТВЕННОЙ

РЕГИСТРАЦИИ, КАДАСТРА И КАРТОГРАФИИ

Действителен: с 17.05.2022 по 10.08.2023

полное наименование должности

инициалы, фамилия

Выписка из Единого государственного реестра недвижимости об объекте недвижимости
Перечень помещений, машино-мест, расположенных в здании, сооружении

Здание			
вид объекта недвижимости			
Лист № 1 раздела 7	Всего листов раздела 7: 1	Всего разделов: 6	Всего листов выписки: 16
23.11.2022г. № КУВИ-001/2022-208066538			
Кадастровый номер:		77:07:0005005:1055	

N п/п	Кадастровый номер помещения, машино-места	Номер этажа (этажей)	Обозначение (номер) помещения, машино-места на поэтажном плане	Назначение помещения	Вид разрешенного использования	Площадь, м2
1	77:07:0005005:3925	1	2127885/0001	Нежилое	данные отсутствуют	1154.3
2	77:07:0005005:3926	1	2127885/0002	Нежилое	данные отсутствуют	19.8
3	77:07:0005005:3927	1	2127885/0003	Нежилое	данные отсутствуют	51.3
4	77:07:0005005:3928	2	2127885/0004	Нежилое	данные отсутствуют	787.7
5	77:07:0005005:3929	2	2127885/0005	Нежилое	данные отсутствуют	92.9
6	77:07:0005005:3930	3	2127885/0006	Нежилое	данные отсутствуют	782.9
7	77:07:0005005:3931	4	2127885/0007	Нежилое	данные отсутствуют	643.5



ДОКУМЕНТ ПОДПИСАН
ЭЛЕКТРОННОЙ ПОДПИСЬЮ

Сертификат: 64575127400433833109200328139839306360

Владелец: ФЕДЕРАЛЬНАЯ СЛУЖБА ГОСУДАРСТВЕННОЙ
РЕГИСТРАЦИИ, КАДАСТРА И КАРТОГРАФИИ
Действителен: с 17.05.2022 по 10.08.2023

полное наименование должности

инициалы, фамилия

Здание
вид объекта недвижимости

Лист № 2 раздела 8

Всего листов раздела 8: 7

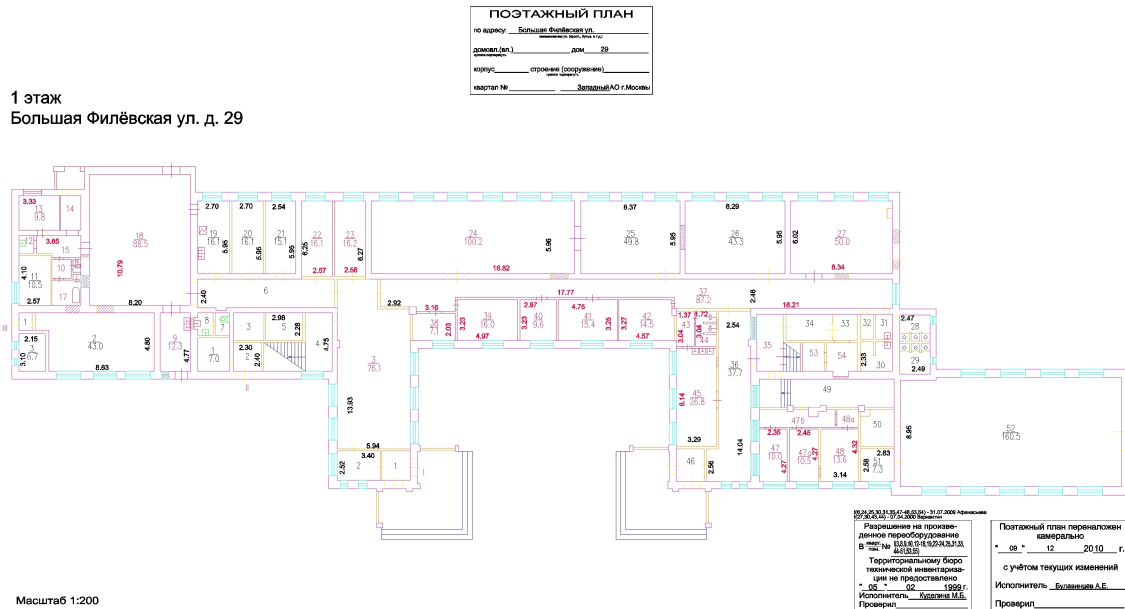
Всего разделов: 6

Всего листов выписки: 16

23.11.2022г. № КУВИ-001/2022-208066538

Кадастровый номер: 77:07:0005005:1055

Номер этажа (этажей): 1



Масштаб 1:200

Масштаб 1



ДОКУМЕНТ ПОДПИСАН
ЭЛЕКТРОННОЙ ПОДПИСЬЮ

Сертификат: 64575127400433833109200328139839306360
Владелец: ФЕДЕРАЛЬНАЯ СЛУЖБА ГОСУДАРСТВЕННОЙ
РЕГИСТРАЦИИ, КАДАСТРА И КАРТОГРАФИИ
Действителен: с 17.05.2022 по 10.08.2023

полное наименование должности

инициалы, фамилия

Здание

вид объекта недвижимости

Лист № 4 раздела 8

Всего листов раздела 8: 7

Всего разделов: 6

Всего листов выписки: 16

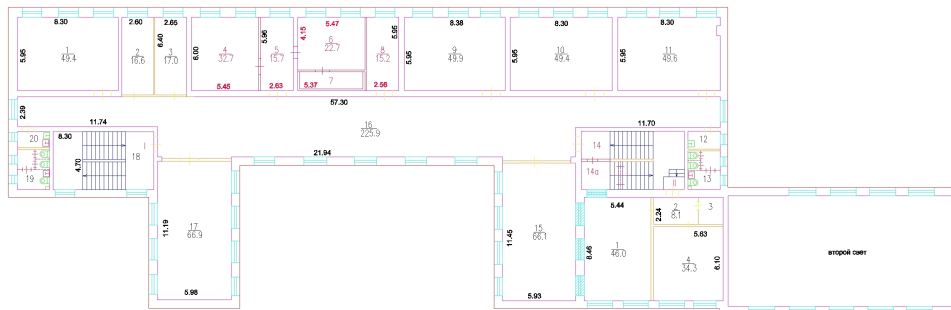
23.11.2022г. № КУВИ-001/2022-208066538

Кадастровый номер: 77:07:0005005:1055

Номер этажа (этажей): 2

2 этаж
Большая Филёвская ул. д. 29

ПОЭТАЖНЫЙ ПЛАН
по адресу: Большая Филёвская ул.
домов: (д/ч) _____, пом. _____ 29
корпус: _____, строение (сооружение): _____
инвентарный № _____ Западн/АО / Москва



Масштаб 1:200

1/14/146/31.07.2009 Архитект
Разрешение на произведе-
ние перепланировки
в № 1411/035
Территориальному бюро
технической инвентариза-
ции на предоставлено
№ 05 - 02 - 1999 г.
Исполнитель: Кудашев И.Б.
Проверил:

Поэтажный план перепланировки
камерально
№ 09 - 12 - 2010 г.
с учетом текущих изменений
Исполнитель: Булавина А.Е.
Проверил:

Масштаб 1



ДОКУМЕНТ ПОДПИСАН
ЭЛЕКТРОННОЙ ПОДПИСЬЮ

Сертификат: 64575127400433833109200328139839306360

Владелец: ФЕДЕРАЛЬНАЯ СЛУЖБА ГОСУДАРСТВЕННОЙ

РЕГИСТРАЦИИ, КАДАСТРА И КАРТОГРАФИИ

Действителен: с 17.05.2022 по 10.08.2023

ПОЛНОЕ НАИМЕНОВАНИЕ ДОЛЖНОСТИ

инициалы, фамилия

Здание

вид объекта недвижимости

Лист № 5 раздела 8

Всего листов раздела 8: 7

Всего разделов: 6

Всего листов выписки: 16

23.11.2022г. № КУВИ-001/2022-208066538

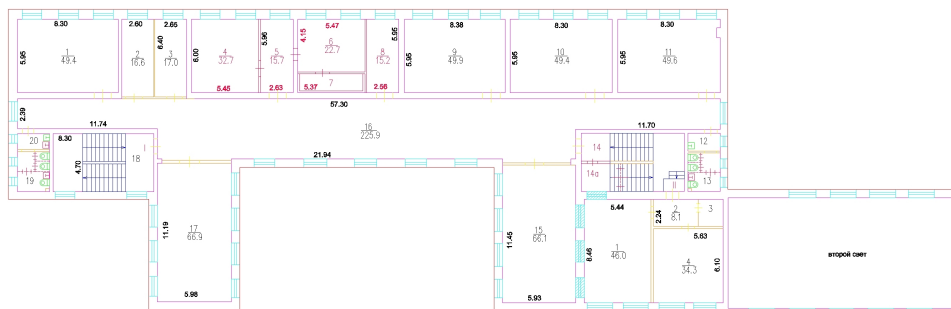
Кадастровый номер: 77:07:0005005:1055

Номер этажа (этажей): 2

2 этаж

Большая Филёвская ул. д. 29

ПОЭТАЖНЫЙ ПЛАН
по адресу: Большая Филёвская ул.
домов: (д/ч) _____ кв. № 29
корпус: _____ строение (сооружение) _____
инвентарный № _____ Западное АО / Москва



Масштаб 1:200

1/14.146/31.07.2009 Архитект
Разрешение на произведе-
ние перепланировки
в № 09-05/02/2010 г.
Территориальному бюро
технической инвентариза-
ции на предоставлено
№ 05-02/02/1999 г.
Исполнитель: Кудашев И.Б.
Проверил:

Поэтажный план перепланировки
камерально
№ 09-05-02/2010 г.
с учетом текущих изменений
Исполнитель: Булавина А.Е.
Проверил:

Масштаб 1



ДОКУМЕНТ ПОДПИСАН
ЭЛЕКТРОННОЙ ПОДПИСЬЮ

Сертификат: 64575127400433833109200328139839306360

Владелец: ФЕДЕРАЛЬНАЯ СЛУЖБА ГОСУДАРСТВЕННОЙ

РЕГИСТРАЦИИ, КАДАСТРА И КАРТОГРАФИИ

Действителен: с 17.05.2022 по 10.08.2023

ПОЛНОЕ НАИМЕНОВАНИЕ ДОЛЖНОСТИ

инициалы, фамилия

Здание

вид объекта недвижимости

Лист № 6 раздела 8

Всего листов раздела 8: 7

Всего разделов: 6

Всего листов выписки: 16

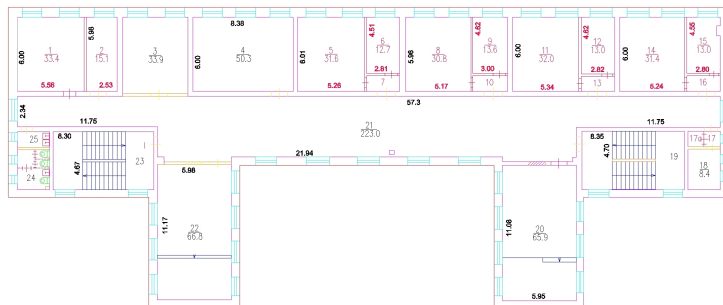
23.11.2022г. № КУВИ-001/2022-208066538

Кадастровый номер: 77:07:0005005:1055

Номер этажа (этажей): 3

3 этаж
Большая Филёвская ул. д. 29

ПОЭТАЖНЫЙ ПЛАН
по адресу: Большая Филёвская ул.
домов: (д/п) _____ д/пм: 29
корпус: _____ строение (оборудование): _____
инвентарный №: _____ Залащевское МО, Москва



Масштаб 1:200

Разрешение на проведение переустройства в № 15/03/22/02/02
Территориальному Бюро технической инвентаризации на предоставление
№ 05 - 02 - 1999 г.
Исполнитель: Кудашев И.Б.
Проверил:

Поэтажный план переналожён
электронно
* 09 * 12 * 2010 г.
с учётом текущих изменений
Исполнитель: Булавина А.Е.
Проверил:

Масштаб 1



ДОКУМЕНТ ПОДПИСАН
ЭЛЕКТРОННОЙ ПОДПИСЬЮ

Сертификат: 64575127400433833109200328139839306360

Владелец: ФЕДЕРАЛЬНАЯ СЛУЖБА ГОСУДАРСТВЕННОЙ

РЕГИСТРАЦИИ, КАДАСТРА И КАРТОГРАФИИ

Действителен: с 17.05.2022 по 10.08.2023

ПОЛНОЕ НАИМЕНОВАНИЕ ДОЛЖНОСТИ

инициалы, фамилия

Здание

вид объекта недвижимости

Лист № 7 раздела 8

Всего листов раздела 8: 7

Всего разделов: 6

Всего листов выписки: 16

23.11.2022г. № КУВИ-001/2022-208066538

Кадастровый номер: 77:07:0005005:1055

Номер этажа (этажей): 4

4 этаж

Большая Филёвская ул. д. 29

ПОЭТАЖНЫЙ ПЛАН
по адресу: Большая Филёвская ул.
домов: (д/п) _____ д/пм: 29
корпус: _____ строение (оборудование): _____
инвентарный №: _____ ЗалудайЛО / Москва



Масштаб 1:200

Разрешение на проведени-
е работ по переустройству
и ремонту № И-13/2022
Территориальному бюро
технической инвентариза-
ции на предоставлено
№ 05-02-1999
Исполнитель: Кудашев И.Б.
Проверил:

Поэтажный план переналожен
электронно
* 09 * 12 2010 г.
с учётом текущих изменений
Исполнитель: Булавина А.Е.
Проверил:

Масштаб 1



ДОКУМЕНТ ПОДПИСАН
ЭЛЕКТРОННОЙ ПОДПИСЬЮ

Сертификат: 64575127400433833109200328139839306360

Владелец: ФЕДЕРАЛЬНАЯ СЛУЖБА ГОСУДАРСТВЕННОЙ

РЕГИСТРАЦИИ, КАДАСТРА И КАРТОГРАФИИ

Действителен: с 17.05.2022 по 10.08.2023

полное наименование должности

инициалы, фамилия